





24 Topoľčianky—Nová Ves n/Žit.—Verebély.

km	Stani ce		◆3. 4001	◆3. 4003	◆3. 4005	◆3. 4007	◆3. 4009	◆3. 4011	◆3. 4013	◆3. 4015				
—	Topoľčianky	odch.	—	435	—	749	1026	1305	1602	1952	2138	—	—	—
4		prich.	—	441	—	755	1032	1311	1608	1958	2144	—	—	—
—	Zlaté Moravce (21)	odch.	—	445	630	—	1155	1330	1612	2002	2210	—	—	—
10	Tesáry nad Žitavou	↕	—	453	638	—	1103	1338	1620	2010	2218	—	—	—
13	Vieska n/Žitavou z	↓	—	458	643	—	1108	1344	1625	2015	2223	—	—	—
—	Slepčany z	↓	—	X 501	X 646	—	X 1111	1347	X 1628	X 2018	X 2226	—	—	—
17	Nová Ves n/Žit. z 	↓	—	505	650	—	1115	1351	1632	2022	2230	—	—	—
—	Verebély 	prich.	—	prich.	prich.	—	prich.	prich.	prich.	prich.	prich.	—	—	—
—	<i>Verebély</i>	odch.	—	—	—	—	—	—	—	—	—	—	—	—
—	<i>Érsekújvár</i>	prich.	—	—	—	—	—	—	—	—	—	—	—	—

24 Verebély—Nová Ves n/Žit.—Topoľčianky.

Stani ce		◆3. 4002	◆3. 4004	◆3. 4006	◆3. 4008	◆3. 4010	◆3. 4012	◆3. 4014	◆3. 4016	◆3. 4018	◆3. 4020			
<i>Érsekújvár</i>	odch.	—	—	—	—	—	—	—	—	—	—	—	—	—
<i>Verebély</i>	prich.	—	—	—	—	—	—	—	—	—	—	—	—	—
Verebély 	odch.	—	—	—	—	—	—	—	—	—	—	—	—	—
Nová Ves n/Žit. z 	↕	—	508	702	—	1219	1505	1705	—	2040	2235	—	—	—
Slepčany z	↓	—	X 512	706	—	X 1223	X 1509	X 1709	—	X 2044	X 2239	—	—	—
Vieska n/Žitavou z	↓	—	515	710	—	1226	1512	1712	—	2047	2242	—	—	—
Tesáry nad Žitavou	↓	—	521	716	—	1232	1518	1718	—	2053	2248	—	—	—
Zlaté Moravce (21)	prich.	—	528	723	—	1239	1525	1725	—	2100	2255	—	—	—
Topoľčianky	odch.	425	—	726	1018	1242	1552	—	1938	2125	—	—	—	—
	prich.	431	—	732	1024	1248	1558	—	1944	2131	—	—	—	—